Flussradeln vom Rennsteig bis zur Unstrut

GERA RADWEG

Charakteristik

Gesamtlänge	75 km
Höhenverlauf	**von 916 bis 150 m über NHN** rasante Abfahrt von der Schmücke (916 m über NHN) bis Geraberg (425 m über NHN) auf 15 km Länge, ab Bahnhof Elgersburg nur wenig Höhenbewegung
Anspruch	leicht bis mittel
Beschaffenheit	*Pflaster – 1 km* *Asphalt – 55 km, davon 27 km Straße* *wassergebundene Decke – 19 km, davon 7 km Waldwege*

Anreise mit der Bahn

- Direktverbindungen zu allen eingezeichneten Bahnhöfen ab Erfurt Hbf
- RennsteigShuttle: samstags, sonntags, feiertags ab Erfurt bis Bhf. Rennsteig (von dort 8,4 km bis zur Schmücke auf dem Rennsteig-Radweg, 747 bis 916 m über NHN)
- ab Bhf. Gehlberg mit Bus L359 (Regionalbus Arnstadt GmbH) bis zur Schmücke (3 bis 5 Fahrräder möglich)
- kostenfreie Fahrradmitnahme auf den genannten Bahnstrecken (bei Verfügbarkeit)
- günstige Angebote: Hopper-Ticket, Thüringen-Ticket (gültig in Thüringen, Sachsen und Sachsen-Anhalt), Schönes-Wochenende-Ticket
- **Infos unter www.bahn.de und www.erfurter-bahn.de**

Zeichenerklärung

- Gera-Radweg
- Deutschland-route D4
- Thüringer Städtekette
- Ilmtal-Radweg
- Ilm-Rennsteig-Radweg

Herausgeber: Arbeitsgemeinschaft Gera-Radweg c/o Landratsamt Ilm-Kreis, Dienstsitz Ilmenau, 98693 Ilmenau, Tel. 03677 202-241, www.gera-radweg.de, 2. überarbeitete Auflage November 2014 – **Fotos:** Landratsamt Ilm-Kreis und Gemeinde Großrudestedt, Stadtverwaltung Erfurt, Erfurt Tourismus & Marketing GmbH, Reinhard Lorenz, Stiftung Thüringer Schlösser und Gärten, SWE Bäder GmbH – **Thematische Kartografie:** Stadtverwaltung Erfurt, Dienstleistungszentrum Vermessungswesen – **Gestaltung:** Grafmax Design – **Druck:** Druckpartner

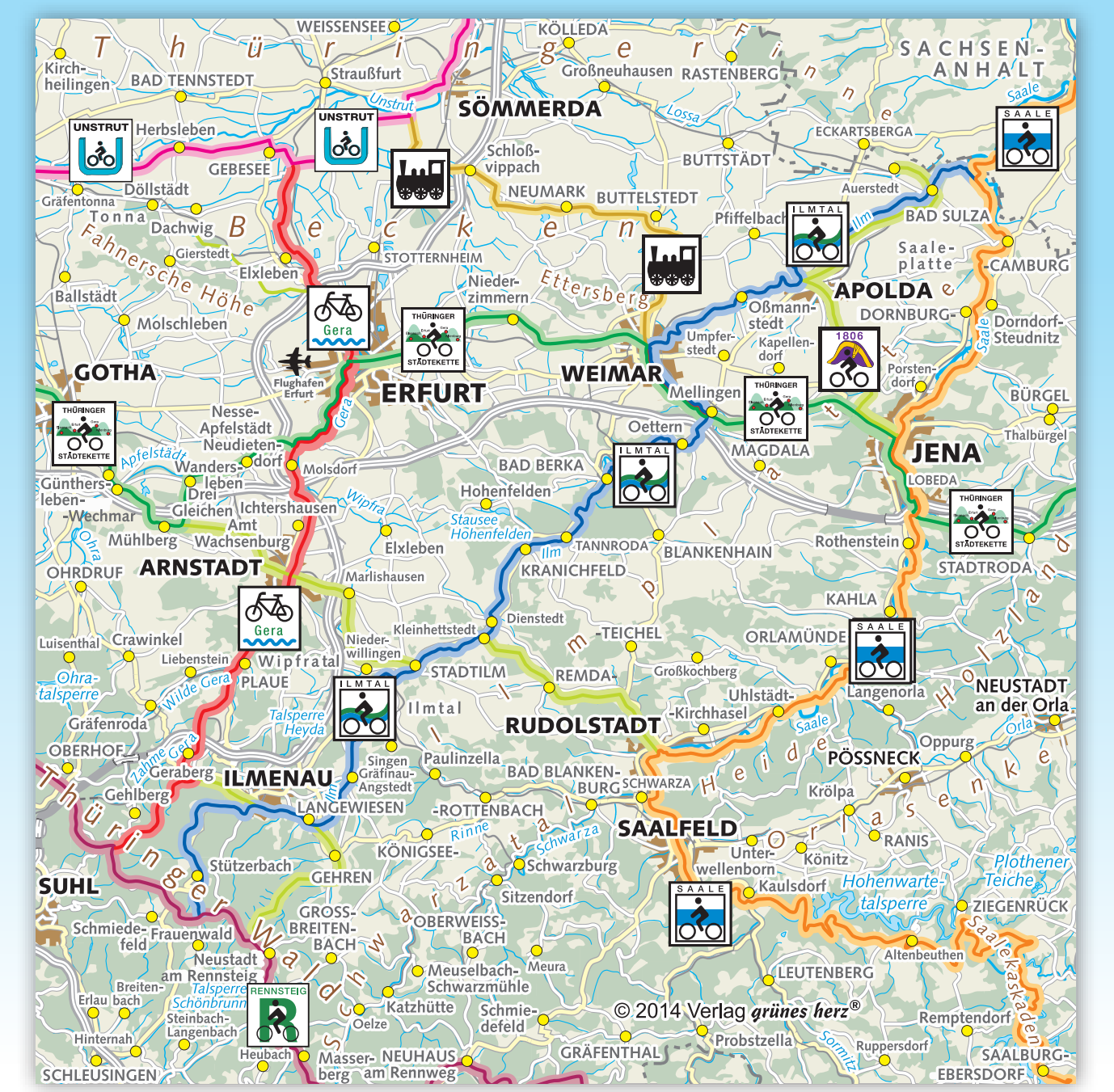

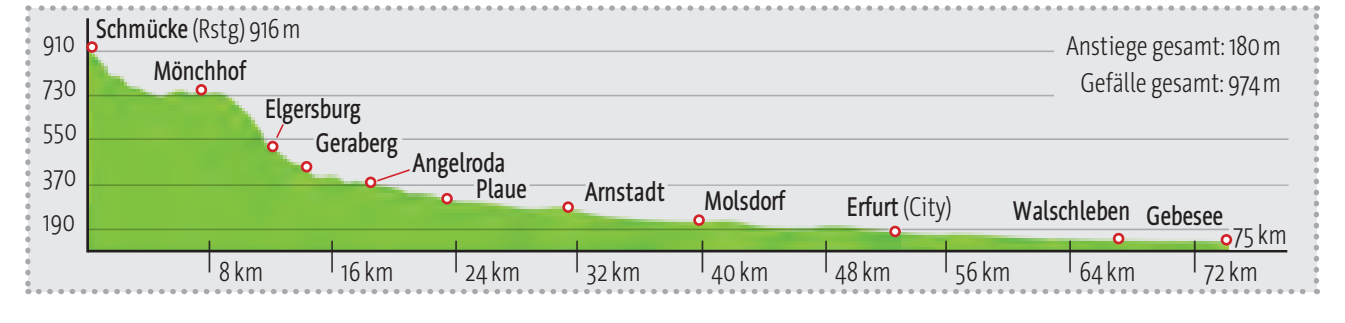

Verschiedene **Unterkünfte** sind unter **www.geraradweg.de** benannt.

Kontakt

Touristinformation Gehlberg
Hauptstraße 41 . 98559 Gehlberg
036845 50500 . www.gehlberg.net

Tourismus-Agentur „Geratal"
Burgstraße 3 . 98716 Elgersburg
03677 792220 . www.geratal.de

Tourist-Information Arnstadt
Markt 1 . 99310 Arnstadt
03628 602049 . www.arnstadt.de

Gemeindeverwaltung Amt Wachsenburg
Erfurter Straße 42
99334 Amt Wachsenburg
OT Ichtershausen
03628 911-0
www.amt-wachsenburg.de

Erfurt Tourist Information
Bendiktsplatz 1 . 99084 Erfurt
0361 66400
www.erfurt-tourismus.de

ILM-KREIS in Thüringen · Erfurt Landeshauptstadt Thüringen · Landkreis Sömmerda

Papiermühle Arnstadt und das Eisenbahnviadukt Angelroda

Der Fluss Gera

Mit Saale, Werra, Unstrut und Ilm ist die Gera einer der Hauptflüsse Thüringens. Auf einer Gesamtlänge von 67 km und mit einem Gefälle von 700 m durchquert sie das Land von Südwest nach Nordost. Mit 14 m erreicht sie ihre größte Breite in Erfurt.
Im UNESCO-Biosphärenreservat Vessertal-Thüringer Wald entspringen die beiden Quellbäche, die Zahme und die Wilde Gera. Erst im Vorland des Thüringer Waldes, in Plaue, fließen sie zur Gera zusammen. Erfurts Innenstadt durchfließt die Gera in mehreren Flussarmen, die sich noch im Stadtgebiet wieder vereinen. Anschließend strömt die Gera durch eine breite Auenlandschaft und mündet bei Gebesee in die Unstrut. Nur ein Erfurter Seitenarm sucht sich einen separaten Weg über die Gramme in die Unstrut: die Schmale Gera.

Der Gera-Radweg

Die 75 km lange Radroute ist sowohl durch vielgestaltige Landschaft als auch durch Kultur und Geschichte geprägt. Die ältesten Städte Thüringens, Arnstadt und Erfurt, haben durch die Lage an wichtigen Handelsstraßen und an der Gera schon in früher Zeit Menschen angezogen. Hier kann man auf den Spuren Martin Luthers, Johann Sebastian Bachs und anderer Persönlichkeiten radeln.
Der landschaftliche Reiz des Radweges liegt im Kontrast zwischen der bewaldeten Bergkette des Thüringer Waldes und der Weite der Gera-Aue ab Arnstadt bis zur Unstrut. Das Vorland des Thüringer Waldes ist von charakteristischen Höhenzügen wie den Reinsbergen bei Plaue und zahlreichen Burgen und Burgruinen geprägt. Der Gera-Radweg verläuft größtenteils sehr flussnah.
Findet man an der Schmücke und entlang des ersten Wegstücks lediglich Ausflugslokale und Aussichtspunkte, so reihen sich bald kleine und größere Ortschaften, deren Reiz und Besonderheiten es zu entdecken gilt, aneinander. Die großen Städte Arnstadt und Erfurt bieten eine Fülle kultureller Angebote, die zu einem längeren Aufenthalt einladen.

Die Möglichkeit zur **Routenplanung** sowie viele weitere Hinweise finden Sie unter **www.radroutenplaner.thueringen.de**

SCHMÜCKE/RENNSTEIG UND SCHNEEKOPF

Kultur: Der Schneekopf als die zweithöchste Erhebung Thüringens ist vom Beginn des Gera-Radweges an der Schmücke einen Abstecher wert (2 km). Der gleichnamige Turm besitzt eine Aussichtsplattform in 1000 m ü. NHN und ist gleichzeitig ein Kletterturm.

Mönchhof

Route: Ab „Mönchhof", einem Waldgasthof mit Pension, wird neben der Hauptroute nach Elgersburg und Geraberg auch eine Alternativroute mit etwas weniger steilem Gefälle entlang des Jüchnitzgrundes angeboten.

ELGERSBURG

Schloss Elgersburg

Kultur: Das Schloss Elgersburg ist Wahrzeichen des Geratals und bietet eine romantische Kulisse für zahlreiche Veranstaltungen. Das private Ofenmuseum beherbergt eine kleine sehenswerte Ausstellung. Die Ausflugsgaststätte „Hohe Warte" oberhalb Elgersburgs ermöglicht mit dem Carl-Eduard-Turm einen grandiosen Weitblick aus fast 800 m Höhe.

Familie: Die erste Kaltwasserheilanstalt Deutschlands wurde 1837 in Elgersburg gegründet. Dieser Tradition folgend findet man 250 m oberhalb des Radweges am Ende der Steigerstraße ein Wassertretbecken mit Barfußpfad.

GERABERG

Kultur: Bekanntheit erlangte Geraberg durch die Thermometerindustrie. In dieser Tradition stehen das Deutsche Thermometermuseum oder der Klimaweg, ein 6,5 km langer Lehrpfad. Die Braunsteinmühle mit Café ist techn. Denkmal des Manganerzbergbaus.

Braunsteinmühle

Familie: Erfrischung ist sowohl im Wassertretbecken neben der Braunsteinmühle als auch im beheizten Freibad mit großer Wasserrutsche möglich.

Service: Reparaturservice fürs Fahrrad bietet das Autohaus in der Ohrdrufer Straße.

SCHMÜCKE/RENNSTEIG — 12 km — ELGERSBURG — 2 km — GERABERG — 4 km

ANGELRODA — 5 km — PLAUE — 3 km — DOSDORF — 1 km — SIEGELBACH — 5 km — ARNSTADT — 5 km

ANGELRODA

Kultur: Das 1878/79 errichtete Eisenbahnviadukt überspannt imposant das Geratal. Die Heimatstube Angelroda berichtet unter anderem von dessen Bau.

Familie: Wer die kurze Wanderung zu Fuß (ab der Schutzhütte zwischen Geraberg und Angelroda) nicht scheut, wird mit der sagenumwobenen Felslandschaft der Kammerlöcher, die sich durch dauerhafte Witterungseinflüsse im weichen Muschelkalkgestein gebildet haben, reich belohnt.

Kammerlöcher

PLAUE

Radweg bei Kleinbreitenbach

Kultur: Die Burgruine Ehrenburg auf Plaues Hausberg ist weithin sichtbar im Gegensatz zur Karstquelle „Plauescher Spring", einer der stärksten Quellen Thüringens. Nicht alltäglich ist der Kunstwanderweg Kleinbreitenbach (2 km), für den alle 2 Jahre in einem internationalen Kunstsymposium weitere Werke geschaffen werden.

Familie: Im Waldschwimmbad ist neben Baden auch Minigolf-Spielen möglich.

ARNSTADT

Kultur: Die älteste Stadt Thüringens bietet zahlreiche Sehenswürdigkeiten, die u. a. das Schaffen des jungen Johann Sebastian Bach betreffen. Sehenswert sind auch die Wasserschlossruine Neideck, das Schlossmuseum mit der Puppenstadt „Mon Plaisir" und die historische Innenstadt mit ihren Kirchen.

Fischtor in Arnstadt

Familie: In Dosdorf direkt am Radweg lädt eine Schafskäserei mit Hofladen, Café und Streichelzoo zum Zwischenstopp ein. Das Eisenbahnmuseum am ehemaligen Bahnbetriebswerk Arnstadt wird von einem Verein betrieben, der sich über interessierte Gäste freut (2,2 km zum Radweg).

Service: In den beiden Fahrradgeschäften in der Längwitzer Straße 13 und in der Zimmerstraße 17 wird auch Aufbewahrung von Fahrrädern mit Gepäck angeboten.

ICHTERSHAUSEN

Familie: Das Heimatmuseum informiert mit einer volkskundlichen Sammlung. Ein Freibad bietet Erholung direkt am Radweg.

MOLSDORF

Kultur: Molsdorfs Kleinod ist das Schloss mit Stilelementen des Barock und des Rokoko, dessen architektonischer und künstlerischer Reichtum sich erst in seinem Innern enthüllt. Alle Räume sind mit verschwenderischer Pracht ausgestattet. Sehenswert sind der dazugehörige Englische Park und die Schlosskirche.

Schloss Molsdorf

Route: Am Kreuz der Autobahnen 4 und 71 wird die Landeshauptstadt Erfurt mit ihren Ortsteilen erreicht.

MÖBISBURG UND BISCHLEBEN



Bischleben

Kultur: In Möbisburg lohnt der Besuch der über 200 Jahre alten Töpfermühle.

Familie: Eine Abkühlung bietet das Freibad Möbisburg direkt am Radweg.

Route: In Möbisburg trifft der Gera-Radweg auf den Radfernweg „Thüringer Städtekette". Beide führen auf gemeinsamer Route ins Zentrum Erfurts.

HOCHHEIM

Familie: Im Erfurter Kressepark kann man sich sowohl über den seit 1769 fortgeführten Anbau von Brunnenkresse informieren als auch einkehren. In unmittelbarer Nähe des Kresseparks liegt das Dreienbrunnenbad, ein Freibad mit Kneippbecken. Oberhalb des Geratals befinden sich der egapark mit dem Gartenbaumuseum und die Erfurter Messe.

Dreienbrunnenbad

ICHTERSHAUSEN — 4 km — MOLSDORF — 3 km — MÖBISBURG — 1 km — BISCHLEBEN — 3 km — HOCHHEIM — 6 km

INNENSTADT ERFURT — 6 km — GISPERSLEBEN — 2 km — KÜHNHAUSEN — 3 km

INNENSTADT ERFURT

Kultur: Die Landeshauptstadt wird geprägt durch einen der am besten erhaltenen mittelalterlichen Stadtkerne Deutschlands und überragt von dem Kirchenbauensemble Dom St. Marien und St. Severikirche. Einmalig in Europa ist die Krämerbrücke, mit 120 Metern die längste komplett bebaute und bewohnte Brückenstraße Europas. In der alten Synagoge, die älteste bis zum Dach erhaltene Synagoge Europas, werden Zeugnisse mittelalterlicher jüdischer Kultur Erfurts, wie der Erfurter Schatz mit dem Hochzeitsring, präsentiert.

Dom St. Marien und St. Severikirche

KiKA-Figur „Bernd das Brot"

Familie: In der Altstadt begegnen uns viele bekannte KiKA-Figuren wie beispielsweise das Sandmännchen, Bernd das Brot oder Käpt'n Blaubär und laden zum gemeinsamen Foto ein. Im Nordpark ist direkt am Gera-Radweg das Erfurter Nordbad gelegen.

Service: Fahrradunterstellmöglichkeiten und eine Servicewerkstatt befinden sich im Radhaus am Hauptbahnhof. Abschließbare Radgepäckboxen gibt es im Innenhof der Erfurt Tourist Information am Benediktsplatz.

Route: Der Radweg verläuft entlang des im 19. Jahrhundert zum Hochwasserschutz angelegten „Flutgrabens", eingebettet in eine Parklandschaft mit Jugendstilvillen und Brücken, bis zum Hauptbahnhof. Hier beginnt das Stadtzentrum. Stadtauswärts führt der Radweg durch eine Kette von Parkanlagen.



Zitadelle Petersberg · vor der Kleinen Synagoge

GISPERSLEBEN UND KÜHNHAUSEN

Im Kilianipark Gispersleben

Familie: Kurz vor Gispersleben bietet sich eine Rast am großen Spielplatz in der Geraaue oder ein Abstecher in den Thüringer Zoopark Erfurt an.

Route: Nach Kühnhausen verlassen wir das Stadtgebiet von Erfurt.

ELXLEBEN

Kultur: Die denkmalgeschützte Ofenanlage (Kalkmühle) zeugt von der Verarbeitung des Gipses in der Region, der unter anderem als Material für Stuck-Fassaden und -Decken verwendet wurde. Eine große Auswahl regionaler Erzeugnisse wird zum Thüringer Bauernmarkt alljährlich am 1. Mai und am 3. Oktober angeboten.

Route: Zwischen Walschleben und Ringleben ist der Radweg auf der Deichkrone sehr schmal, erlaubt jedoch weite Ausblicke bis zur Fahner Höhe, einem traditionellen Obstanbaugebiet.

Service: In der Maxim-Gorki-Straße 16 steht ein Fahrradhändler zur Verfügung.

WALSCHLEBEN UND RINGLEBEN

Kultur: Die guten Böden begünstigten den Ackerbau in dieser Region schon von jeher. Es gibt neben dem Getreideanbau auch diverse Sonderkulturen, wie Kartoffeln, Spargel, Erdbeeren und Pfefferminze. Die 1495 erbaute Kirche St. Crucis in Walschleben ist eine in Bruchstein errichtete Saalkirche mit polygonal geschlossenem Chor.

Familie: Das regelmäßig im Juli auf der Gera stattfindende Internationale Bootsrennen, veranstaltet vom Dorfclub Ringleben, sorgt für viel Wasser-Gaudi.

GEBESEE

Kultur: Sehenswert sind die gotische Stadtkirche St. Laurentius, die romanische Katharinenkirche und das aus zwei Gebäudekomplexen bestehende Barockschloss, in dem man heute auch übernachten oder Erdbeerspezialitäten im Hofladen des Erdbeerhofs Gebesee erwerben kann.

Schloss Gebesee

ELXLEBEN — 2 km — WALSCHLEBEN — 6 km — RINGLEBEN — 2 km — GEBESEE

GERA RADWEG

www.geraradweg.de

Flussradeln vom Rennsteig bis zur Unstrut

Thüringen-entdecken.de